

Parroquia: SUCIRA (SANTA MARIÑA)	Data: XANEIRO 2015
Núcleo FRENZA - A FONTEBRANCA	Escala: 1:2000
	Número: 13.01 (a)

LEENDA	
	LÍMITE DE NÚCLEO RURAL
	ALIACIÓN
	CAMBIO DE CUALIFICACIÓN
	LÍMITE DA EDIFICACIÓN
	ORDENANZA DE NÚCLEO HISTÓRICO TRADICIONAL
	ORDENANZA DE NÚCLEO COMÚN

DOTACIÓNS		
S. Local	S. Xeral	Tipo
ELL-nº	ELX-nº	ESPAZOS LIBRES
ZVL-nº	ZVX-nº	ZONAS VERDES
ADL-nº	ADX-nº	ADMINISTRATIVO
CEL-nº	CEX-nº	CEMITERIO
DPL-nº	DPX-nº	DEPORTIVO
DCL-nº	DCX-nº	DOCENTE
REL-nº	REX-nº	RELIXIOSO
RCL-nº	RCX-nº	CONXUNTO PARROQUIAL
SAL-nº	SAX-nº	SANITARIO - ASISTENCIAL
SCL-nº	SCX-nº	SOCIO - CULTURAL
SRL-nº	SRX-nº	SERVICIOS URBANÍSTICOS
EX. / PR.		DOTACIÓN EXISTENTE / PROGRAMADA

CATÁLOGO ARQUITECTÓNICO	
	ELEMENTO CATALOGADO
	ÁMBITO CATALOGADO
	CONTORNO DE PROTECCIÓN
CATÁLOGO ARQUEOLÓXICO	
	ÁREA DE PROTECCIÓN INTEGRAL DO XAC. ARQUEOLÓXICO GRAO. II.1
	LÍMITE ÁREA DE CAUTELA DO XAC. ARQUEOLÓXICO GRAO. II.2

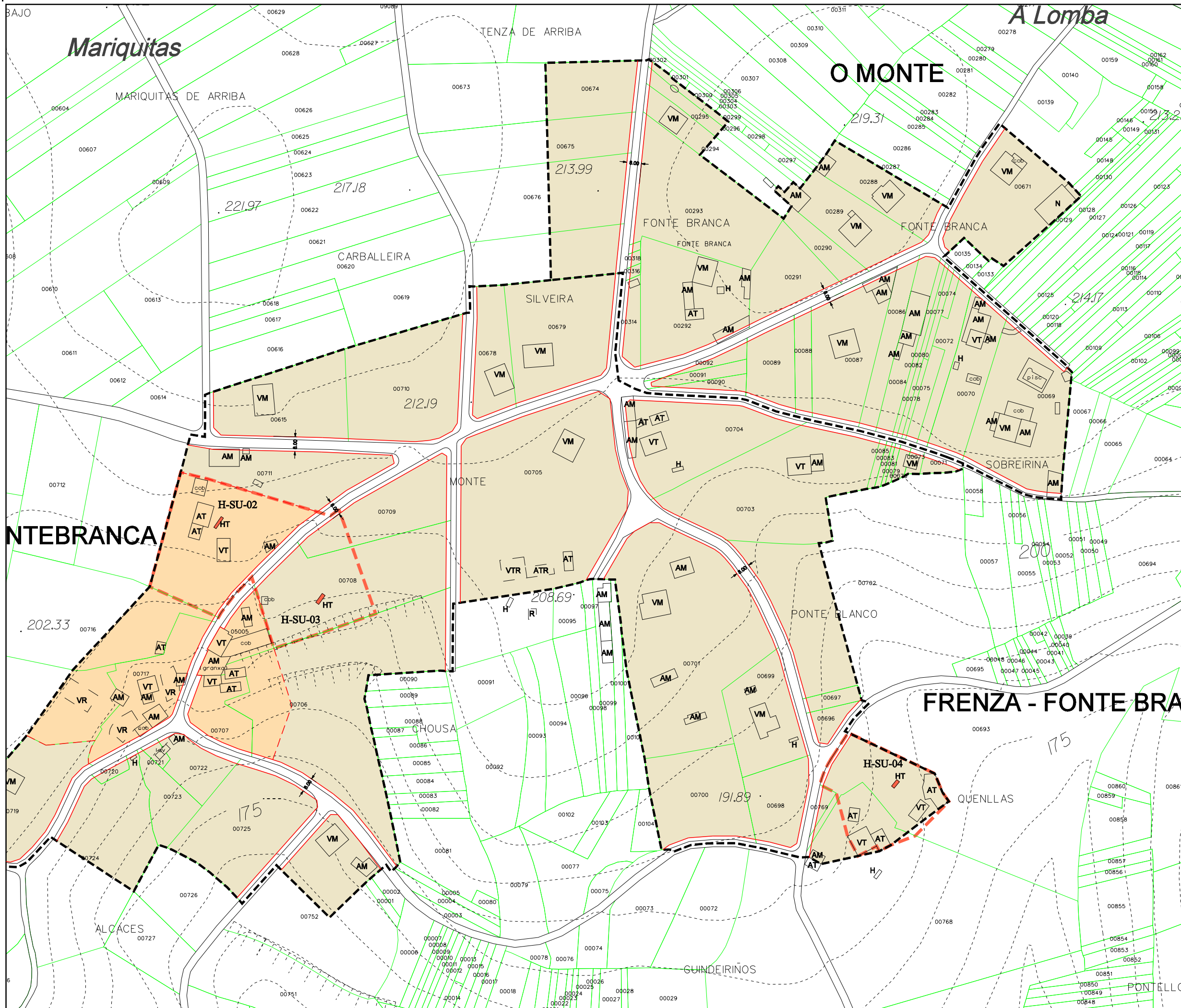
PLAN XERAL DE ORDENACIÓN MUNICIPAL
DOCUMENTO DE APROBACIÓN DEFINITIVA

ORDENACIÓN DOS NÚCLEOS RURAIS

Concello de Boquebón

O Equipo Redactor:

Estudio Técnico Galego, S.A.



Parroquia: SUCIRA (SANTA MARIÑA)	Data: XANEIRO 2015
Núcleo: FRENZA - A FONTEBRANCA	Escala: 1:2000
	Número: 13.01 (b)

LENDAS	
	LÍMITE DE NÚCLEO RURAL
	ALIÑACIÓN
	CAMBIO DE CUALIFICACIÓN
	LÍMITE DA EDIFICACIÓN
	ORDENANZA DE NÚCLEO HISTÓRICO TRADICIONAL
	ORDENANZA DE NÚCLEO COMÚN

DOTACIÓNS		
S. Local	S. Xeral	Tipo
ELL-nº	ELX-nº	ESPAZOS LIBRES
ZVL-nº	ZVX-nº	ZONAS VERDES
ADL-nº	ADX-nº	ADMINISTRATIVO
CEL-nº	CEX-nº	CEMITERIO
DPL-nº	DPX-nº	DEPORTIVO
DCL-nº	DCX-nº	DOCENTE
REL-nº	REX-nº	RELIXIOSO
RCL-nº	RCX-nº	CONXUNTO PARROQUIAL
SAL-nº	SAX-nº	SANITARIO - ASISTENCIAL
SCL-nº	SCX-nº	SOCIO - CULTURAL
SRL-nº	SRX-nº	SERVICIOS URBANÍSTICOS
EX. / PR.		DOTACIÓNS EXISTENTE / PROGRAMADA

CATÁLOGO	
CATÁLOGO ARQUITECTÓNICO	
	ELEMENTO CATALOGADO
	ÁMBITO CATALOGADO
	CONTORNO DE PROTECCIÓN
CATÁLOGO ARQUEOLÓXICO	
	ÁREA DE PROTECCIÓN INTEGRAL DO XAC. ARQUEOLÓXICO GRAO. II.1
	LÍMITE ÁREA DE CAUTELA DO XAC. ARQUEOLÓXICO GRAO. II.2

PLAN XERAL DE ORDENACIÓN MUNICIPAL

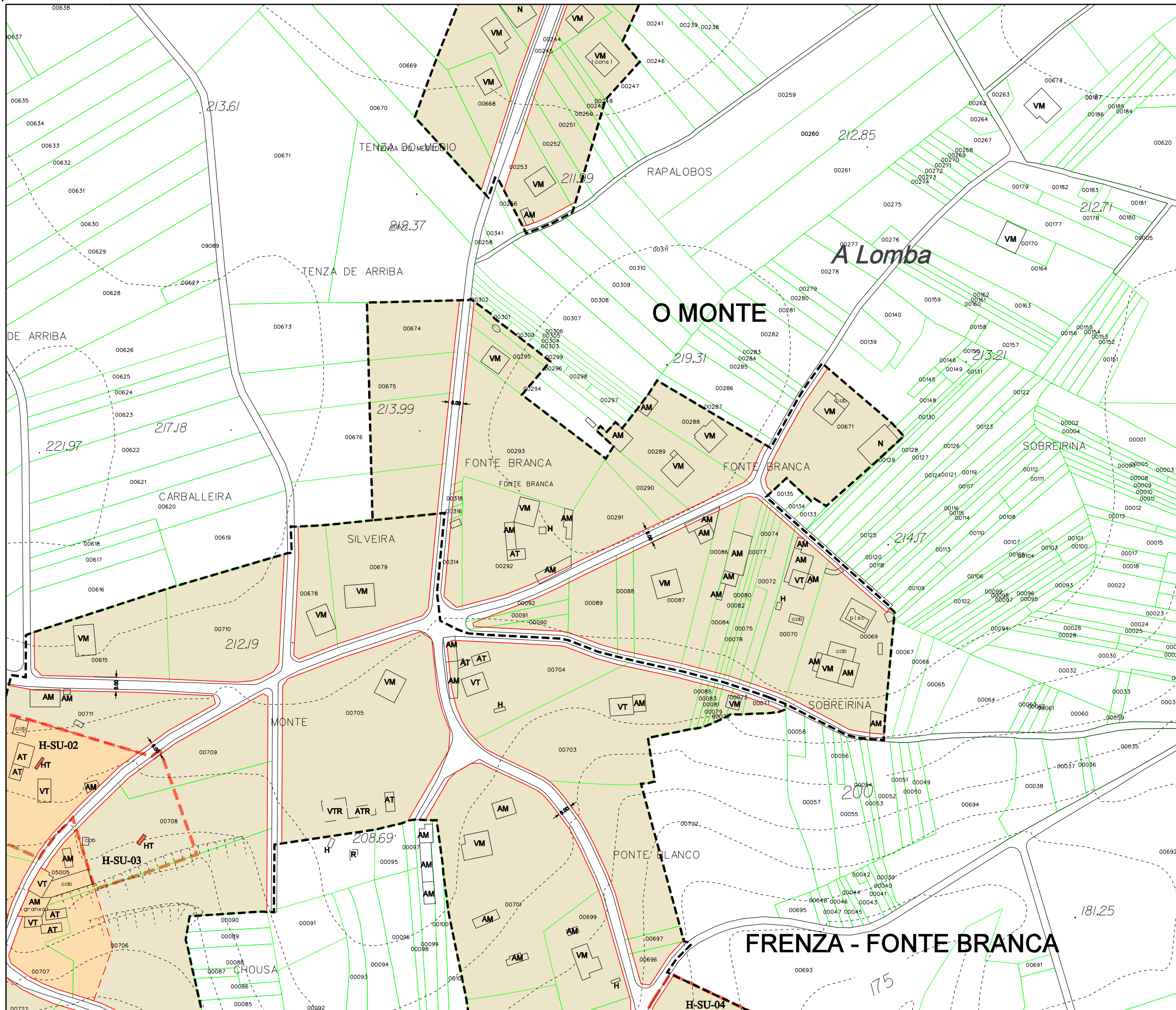
DOCUMENTO DE APROBACIÓN DEFINITIVA

ORDENACIÓN DOS NÚCLEOS RURAIS

Concello de Boqueleón

O Equipo Redactor:

Estudio Técnico Galego, S.A.



Parroquia:	SUCIRA (SANTA MARIÑA)	Data:	XANEIRO 2015
Núcleo	O MONTE	Escala:	1:2000
		Número:	13.02

LENDAS	
	LÍMITE DE NÚCLEO RURAL
	ALIÑACIÓN
	CAMBIO DE CUALIFICACIÓN
	LÍMITE DA EDIFICACIÓN
	ORDENANZA DE NÚCLEO HISTÓRICO TRADICIONAL
	ORDENANZA DE NÚCLEO COMÚN

DOTACIÓNS		
S. Local	S. Xeral	Tipo
ELL-nº	ELX-nº	ESPAZOS LIBRES
ZVL-nº	ZVX-nº	ZONAS VERDES
ADL-nº	ADX-nº	ADMINISTRATIVO
CEL-nº	CEX-nº	CEMITERIO
DPL-nº	DPX-nº	DEPORTIVO
DCL-nº	DCX-nº	DOCENTE
REL-nº	REX-nº	RELIXIOSO
RCL-nº	RCX-nº	CONXUNTO PARROQUIAL
SAL-nº	SAX-nº	SANITARIO - ASISTENCIAL
SCL-nº	SCX-nº	SOCIO - CULTURAL
SRL-nº	SRX-nº	SERVICIOS URBANÍSTICOS
EX. / PR.		DOTACIÓN EXISTENTE / PROGRAMADA

CATÁLOGO	
CATÁLOGO ARQUITECTÓNICO	
	ELEMENTO CATALOGADO
	ÁMBITO CATALOGADO
	CONTORNO DE PROTECCIÓN
CATÁLOGO ARQUEOLÓXICO	
	ÁREA DE PROTECCIÓN INTEGRAL DO XAC. ARQUEOLÓXICO GRAO. II.1
	LÍMITE ÁREA DE CAUTELA DO XAC. ARQUEOLÓXICO GRAO. II.2

PLAN XERAL DE ORDENACIÓN MUNICIPAL

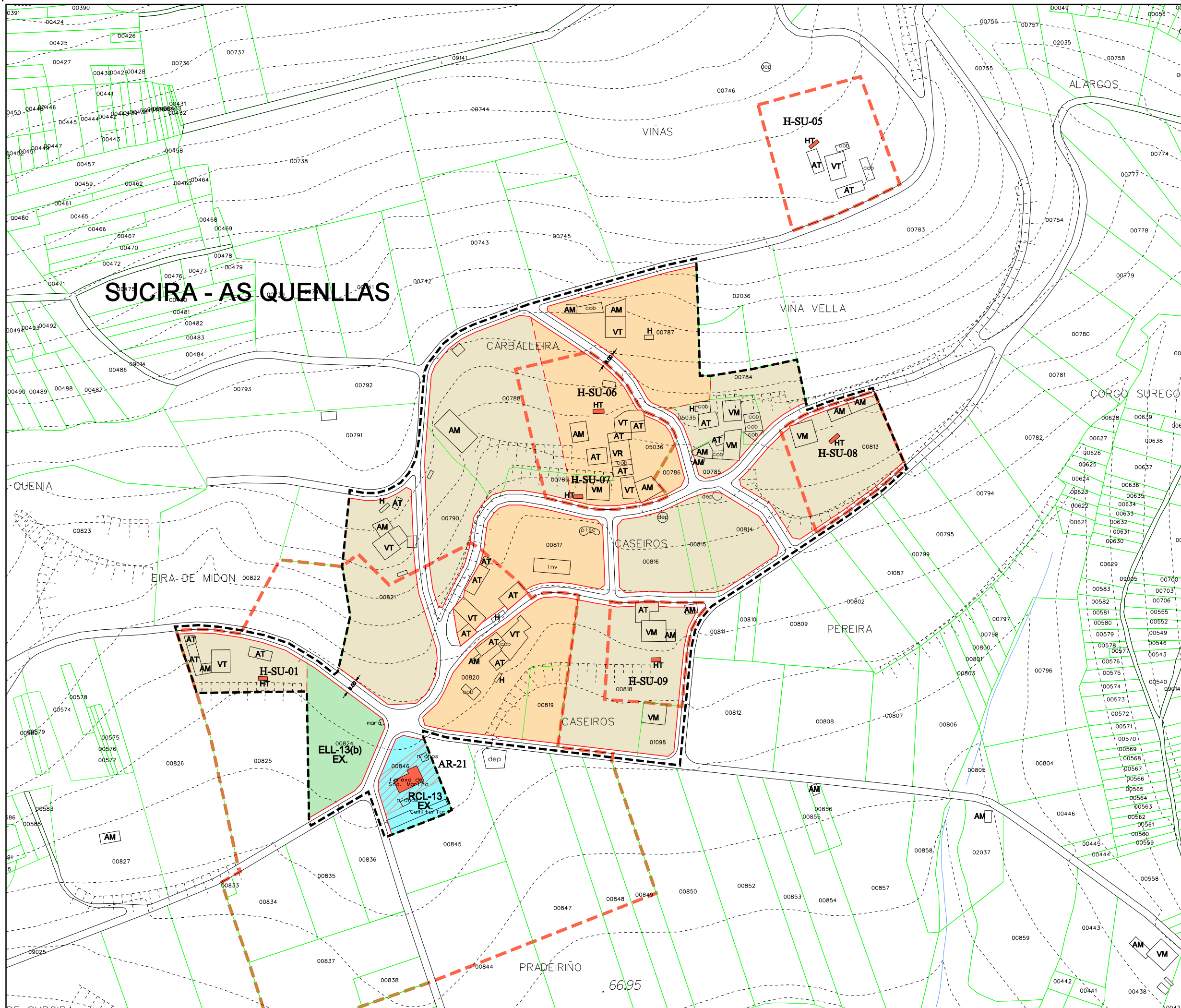
DOCUMENTO DE APROBACIÓN DEFINITIVA

ORDENACIÓN DOS NÚCLEOS RURAIS

Concello de Boqueleón

O Equipo Redactor:

Estudio Técnico Galego, S.A.




Parroquia: SUCIRA (SANTA MARIÑA)	Data: XANEIRO 2015
Núcleo SUCIRA - AS QUENLLAS	Escala: 1:2000
	Número: 13.03

LENDAS	
	LÍMITE DE NÚCLEO RURAL
	ALIACIÓN
	CAMBIO DE CUALIFICACIÓN
	LÍMITE DA EDIFICACIÓN
	ORDENANZA DE NÚCLEO HISTÓRICO TRADICIONAL
	ORDENANZA DE NÚCLEO COMÚN

DOTACIÓNS		
S. Local	S. Xeral	Tipo
ELL-nº	ELX-nº	ESPAZOS LIBRES
ZVL-nº	ZVX-nº	ZONAS VERDES
ADL-nº	ADX-nº	ADMINISTRATIVO
CEL-nº	CEX-nº	CEMITERIO
DPL-nº	DPX-nº	DEPORTIVO
DCL-nº	DCX-nº	DOCENTE
REL-nº	REX-nº	RELIXIOSO
RCL-nº	RCX-nº	CONXUNTO PARROQUIAL
SAL-nº	SAX-nº	SANITARIO - ASISTENCIAL
SCL-nº	SCX-nº	SOCIO - CULTURAL
SRL-nº	SRX-nº	SERVICIOS URBANÍSTICOS
EX. / PR.		DOTACIÓN EXISTENTE / PROGRAMADA


CATÁLOGO ARQUITECTÓNICO	
	ELEMENTO CATALOGADO
	ÁMBITO CATALOGADO
	CONTORNO DE PROTECCIÓN
CATÁLOGO ARQUEOLÓXICO	
	ÁREA DE PROTECCIÓN INTEGRAL DO XAC. ARQUEOLÓXICO GRAO. II.1
	LÍMITE ÁREA DE CAUTELA DO XAC. ARQUEOLÓXICO GRAO. II.2



Concello de Baqueán

PLAN XERAL DE ORDENACIÓN MUNICIPAL
DOCUMENTO DE APROBACIÓN DEFINITIVA
ORDENACIÓN DOS NÚCLEOS RURAIS

O Equipo Redactor:



Estudo Técnico
Gallega, S.A.

66.95